



Llibre de ruta marxa trail solidari alcoi2021

CAMBIOS V1.0

Fecha	Modificaciones
Agosto 2021	META nueva ubicación en Plaza de España
Agosto 2021	Actualización del mapa



6 MARXA

TRAIL Solidari

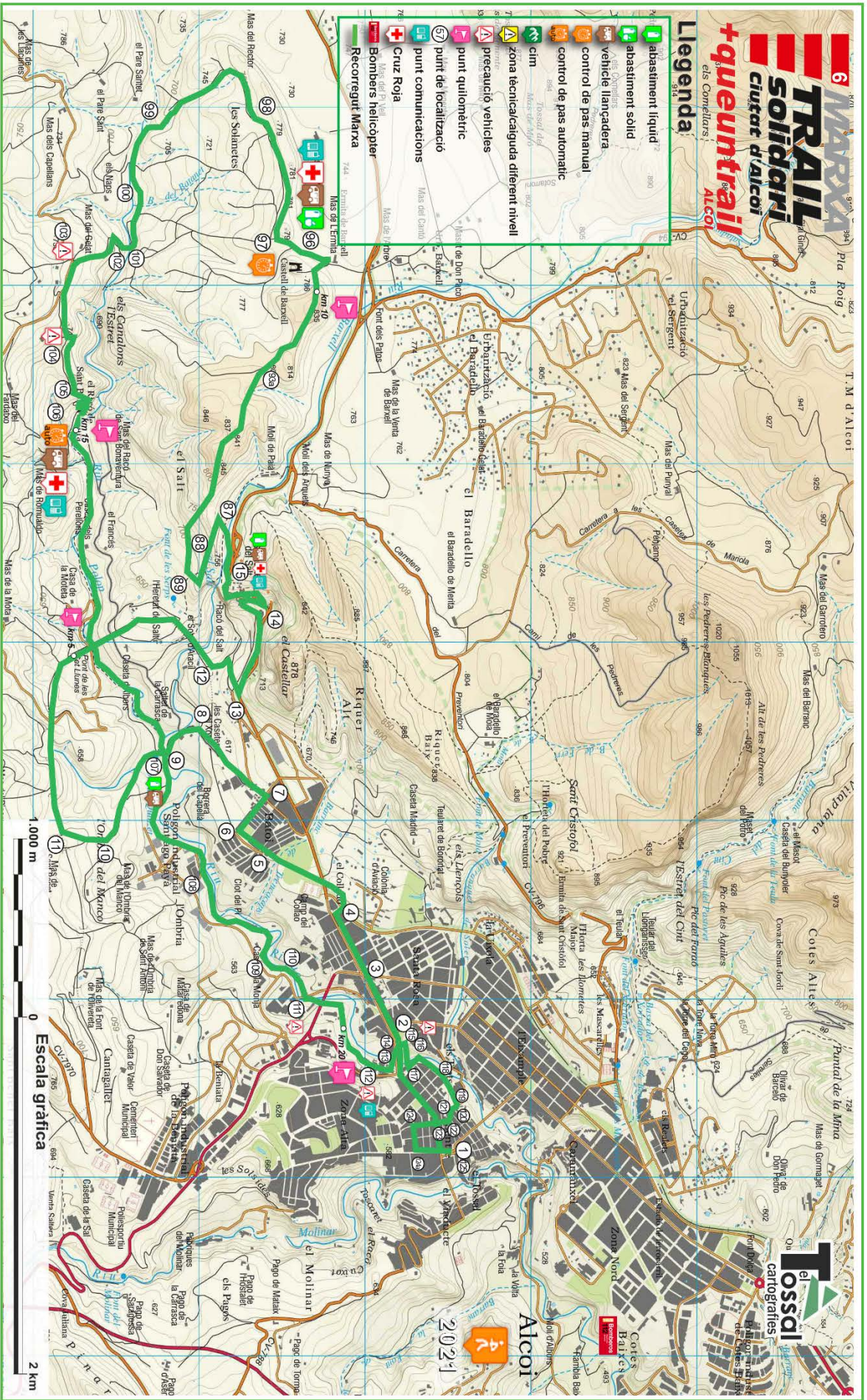
ciutat d'Alcoi

+ queuntrail

els Comelians, Alcoi

Legenda

- abastament líquid
- abastament sòlid
- vehicle llançadera
- control de pas manual
- control de pas automàtic
- cim
- zona tècnica/catçada diferent nivell
- precaució vehicles
- punt quilomètric
- punt de localització
- punt de comunicacions
- Cruz Roja
- Bombers helicòpter
- Recorregut Marxa



- | | | | | | |
|----|------------------|----|-------------------|-----|----------------|
| 1 | Eixida | 37 | Parque de Bayó | 73 | Carni del Raco |
| 2 | c/ Oliver | 38 | Caretes Salt | 74 | Senda llt |
| 3 | Rotonda Oliver | 39 | Font del Quinzet | 75 | Font Ru |
| 4 | Collio | 40 | Err Les Solaneres | 76 | Font Ru |
| 5 | Batol | 41 | Err GR7 | 77 | Font Quinzet |
| 6 | Parque de Bayó | 42 | Las Solaneres | 78 | Font Quinzet |
| 7 | c/ Bahores | 43 | Err Les Solaneres | 79 | Font Quinzet |
| 8 | Carni del Raco | 44 | Err Les Solaneres | 80 | Font Ru |
| 9 | Font del Quinzet | 45 | Err Les Solaneres | 81 | Font Ru |
| 10 | c/ Oliver | 46 | Err Les Solaneres | 82 | Font Ru |
| 11 | Err Oriol/Marçó | 47 | Err Les Solaneres | 83 | Font Ru |
| 12 | Via Verde | 48 | Err Les Solaneres | 84 | Font Ru |
| 13 | Collio | 49 | Err Les Solaneres | 85 | Font Ru |
| 14 | Punt de Barwell | 50 | Err Les Solaneres | 86 | Font Ru |
| 15 | Batol | 51 | Err Les Solaneres | 87 | Font Ru |
| 16 | Parque de Bayó | 52 | Err Les Solaneres | 88 | Font Ru |
| 17 | c/ Bahores | 53 | Err Les Solaneres | 89 | Font Ru |
| 18 | Carni del Raco | 54 | Err Les Solaneres | 90 | Font Ru |
| 19 | Font del Quinzet | 55 | Err Les Solaneres | 91 | Font Ru |
| 20 | c/ Oliver | 56 | Err Les Solaneres | 92 | Font Ru |
| 21 | Err Oriol/Marçó | 57 | Err Les Solaneres | 93 | Font Ru |
| 22 | Via Verde | 58 | Err Les Solaneres | 94 | Font Ru |
| 23 | Collio | 59 | Err Les Solaneres | 95 | Font Ru |
| 24 | Punt de Barwell | 60 | Err Les Solaneres | 96 | Font Ru |
| 25 | Batol | 61 | Err Les Solaneres | 97 | Font Ru |
| 26 | Parque de Bayó | 62 | Err Les Solaneres | 98 | Font Ru |
| 27 | c/ Bahores | 63 | Err Les Solaneres | 99 | Font Ru |
| 28 | Carni del Raco | 64 | Err Les Solaneres | 100 | Font Ru |
| 29 | Font del Quinzet | 65 | Err Les Solaneres | 101 | Font Ru |
| 30 | c/ Oliver | 66 | Err Les Solaneres | 102 | Font Ru |
| 31 | Err Oriol/Marçó | 67 | Err Les Solaneres | 103 | Font Ru |
| 32 | Via Verde | 68 | Err Les Solaneres | 104 | Font Ru |
| 33 | Collio | 69 | Err Les Solaneres | 105 | Font Ru |
| 34 | Punt de Barwell | 70 | Err Les Solaneres | 106 | Font Ru |
| 35 | Batol | 71 | Err Les Solaneres | 107 | Font Ru |
| 36 | Parque de Bayó | 72 | Err Les Solaneres | 108 | Font Ru |



Croquis recorrido Intersecciones, cruces caminos, pistas	Km	nº Km	Dirección
	● N ^o LOCALIZACIÓN		
DETALLES ESPECIALES - CRUCES			
	Avituallamiento líquido		PUESTO CRUZ ROJA
	Avituallamiento líquido y sólido		PRECAUCIÓN
	Punto refresco agua		PELIGRO
	Control Chip AUTOMÁTICO		CONTROL RADIO
	Control Chip MANUAL		PICO/CIMA
	Control Límite Tiempo de paso		RETORNO
	Recorrido carrera		
	Carretera fuera recorrido		
	Senda fuera recorrido		

	Km	2'03	←
	● 5.- BATOY		
Seguiremos por la C/ Monduber hasta el parque			

	Km	0	
	● 1.- SALIDA		
PLAÇA DE DINS (foto grupo) PLAZA ESPAÑA (SALIDA) Horario salida: 08'00 a.m			

	Km	2'1	⬆
	● 6.- PARQUE BATOY		
Ascenderemos por la C/ Sotarroni a buscar la C/ Bañeres			

	Km	0'36	↶
	● 2.- OLIVER		
Dejaremos la N-340 ascenderemos c/Oliver a buscar la rotonda			

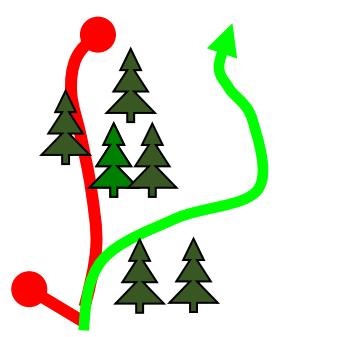
	Km	2'3	↶
	● 7.- c/ BAÑERES		
Por la izquierda buscaremos el camino Mesquita a la izquierda tambien			

	Km	0'80	ROTONDA
	● 3.- ROTONDA OLIVER		
ROTONDA Rodearemos la rotonda en el sentido de la circulación y seguiremos ascendiendo			

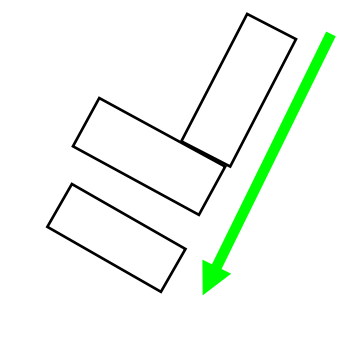
	Km	3'1	⬇
	● 8.- CAMI RACO		
Tomaremos la pista que baja a nuestra izquierda			

	Km	1'20	⬆+↶
	● 4.-COLLAO		
Al final de Oliver por la C/ Benimarfull ascenderemos hasta C/ Mestre J Ribera tomando a la izquierda la vía verde.			

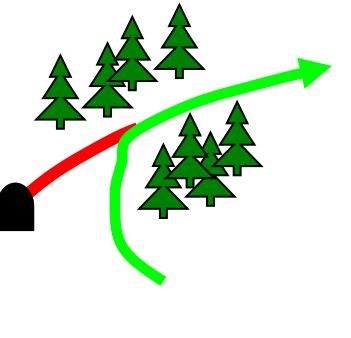
	Km	3'3	↶
	● 9.- FONT QUINZET		
Una vez pasado el rio ascenderemos por la senda a nuestra izquierda.			



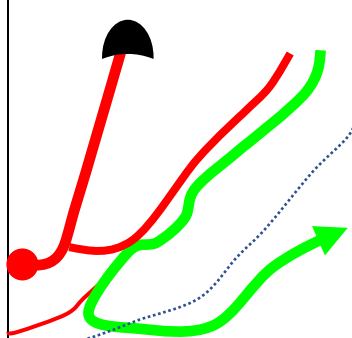
Km	4'5	↗
● 10.- ENC OMBRIA MANCO		
↗ Tomaremos el camino de la derecha a buscar la vía verde		



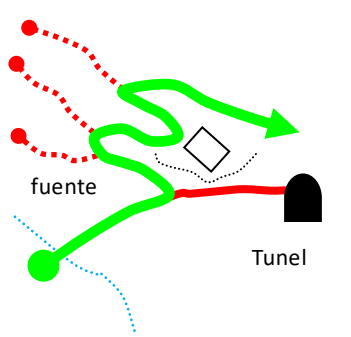
Km	7'55	↖
● 15.--CASETES SALT		
↖ Seguiremos por la carretera		



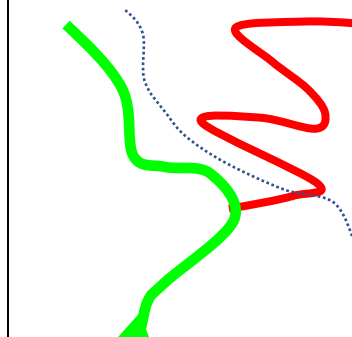
Km	4'7	↗
● 11.- VIA VERDE		
↗ A nuestra derecha y por la vía verde seguiremos a buscar el puente de las 7 lunas.		



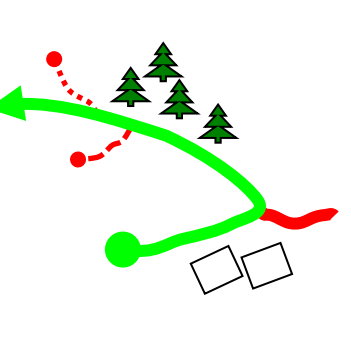
Km	7'82	↗ ↗
● 87.- SENDA BTT		
↗ ↗ Tomaremos la senda a nuestra izquierda, y a pocos metros cruzaremos el río dirección del Salt		



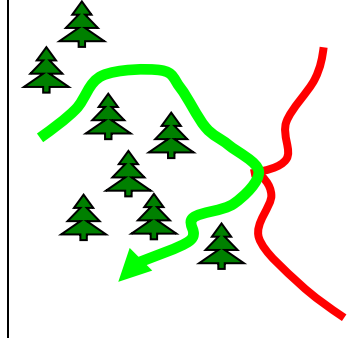
Km	6'0	↖
● 12.- PONT BARXELL		
↖ Tomaremos la pequeña senda a nuestra izquierda, buscando ascender a la parte superior del túnel.		



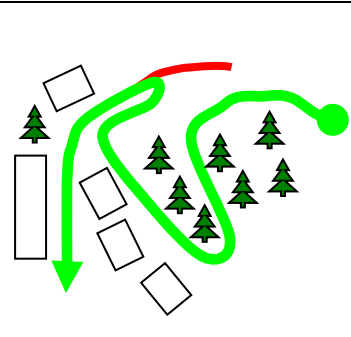
Km	8'06	↘
● 88.- CUEVA SALT		
↘ Seguiremos por la senda, una vez pasada la cueva tomaremos a nuestra derecha la senda en sentido ascendente.		



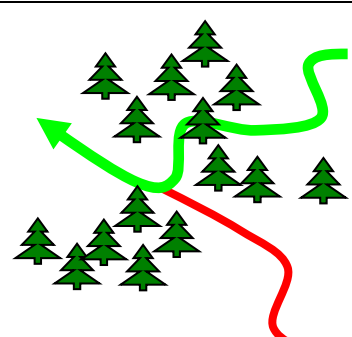
Km	6'5	↖
● 13.--CASETES DEL XOP		
↖ Torceremos hacia la izquierda, encarándonos hacia el Salt.		



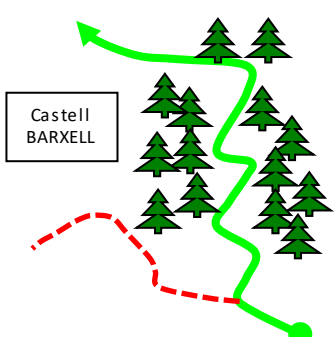
Km	8'16	↘
● 89.- SALT 1		
↘ Tomaremos la senda que sale a nuestra derecha en sentido ascendente. Esta senda solo se utiliza por Marxa		

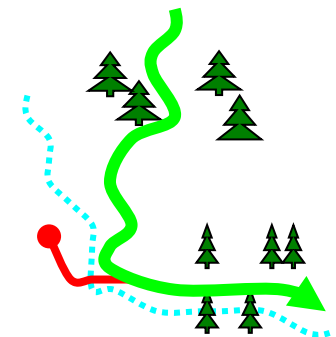


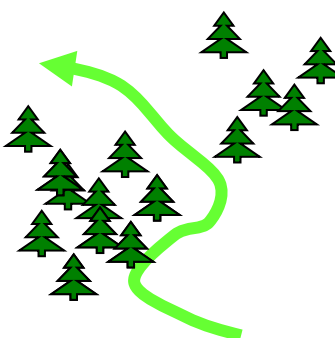
Km	7'25	↖
● 14.--CTRA SALT		
↖ Tras rodear el camino y las casas del Raco del Salt, torceremos a la izquierda dejando de lado el túnel. del Salt.		

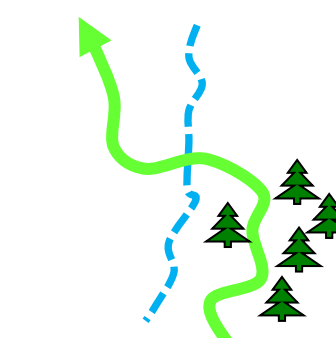


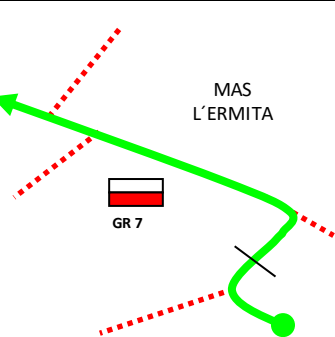
Km	9'60	↖
● 93A.-ALT DEL SALT		
↖ Al final de la senda, al llegar a la pista tomaremos dirección a la derecha a buscar el Castell de Barxell. Por nuestra izquierda vendrán los corredores de Trail y Mig		

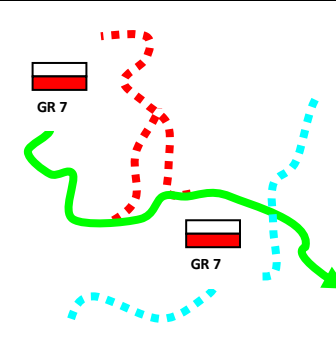
	Km	9.78	↑
	<p>● 94.- SENDA BARXELL</p> <p>↑ Dejaremos la pista para tomare a nuestra derecha la senda que nos llevará hasta el Mas de la Ermita.</p>		

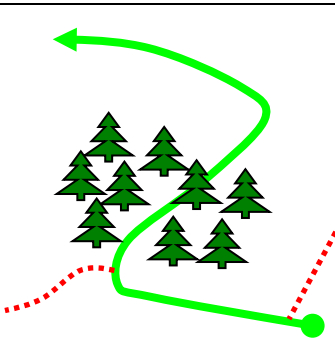
	Km	12'2	↘
	<p>● 99.- ENC. LES SOLANETES</p> <p>↘ Tras la bajada antes del pequeño riachuelo, tomaremos la senda que sale a nuestra izquierda que nos llevará hacia Els Canalons</p>		

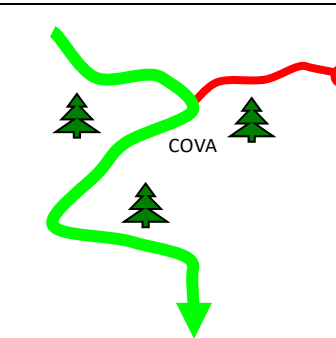
	Km	9'93	↖
	<p>● 95.- CASTELL BARXELL</p> <p>↖ Seguiremos por la senda dirección Castell de Barxell</p>		

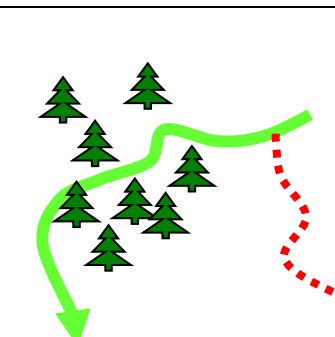
	Km	13	↙
	<p>● 100- PONT RIU</p> <p>↙ Al final de la chopada cruzaremos el rio siguiendo por la senda</p>		

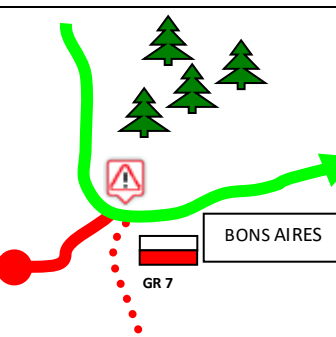
	Km	10'5	↖
	<p>● 96.- ERMITA BARXELL</p> <p>↖ Al final de la senda atravesaremos un campo hasta llegar a la puerta metálica, tomaremos a nuestra izquierda la pista en sentido Sur por el GR 7</p>		

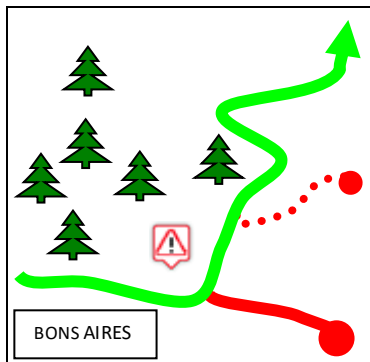
	Km	13'3	→
	<p>● 101.- CANALONS</p> <p>→ Al final de senda enlazaremos con el GR7 tomando dirección derecha y cruzaremos el rio</p>		



	Km	10'8	↗
	<p>● 97.- ENCREUAMENT. GR-7</p> <p>↗ Dejaremos el GR 7 y tomaremos a nuestra derecha la pista que nos conducirá a les Solanetes.</p>		

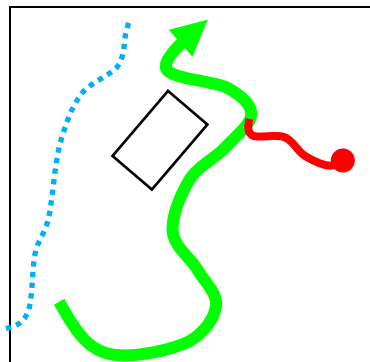
	Km	13'5	↓
	<p>● 102.- COVA CANALONS</p> <p>↓ Llegados a la cueva iniciaremos el camino ascendiente por nuestra derecha.</p>		



	Km	11	↙
	<p>● 98.- LES SOLANETES</p> <p>↙ Seguimos por la pista dirección sur oeste</p>		

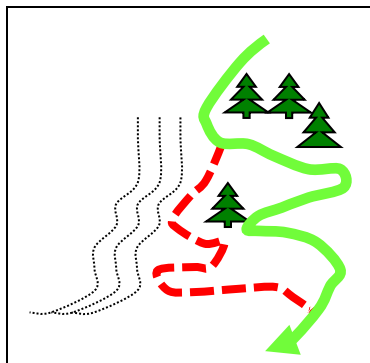
	Km	14	↘
	<p>● 103.- MAS GELAT</p> <p>↘ Terminado el ascenso seguiremos sentido E por la carretera asfaltada.</p>		





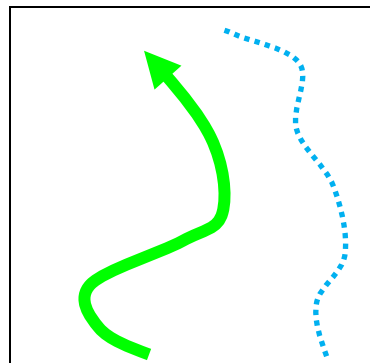
Km	14'2	
● 104.- BONNS AIRES		
 Iniciaremos de nuevo el descenso por la pista que sale a nuestra izquierda.		





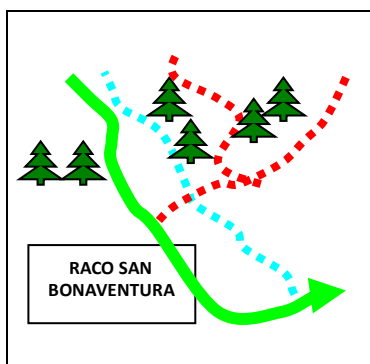
Km	19'2	
● 109.-SENDA RIU 2		
 Torceremos a la izquierda por la senda dirección Alcoi		








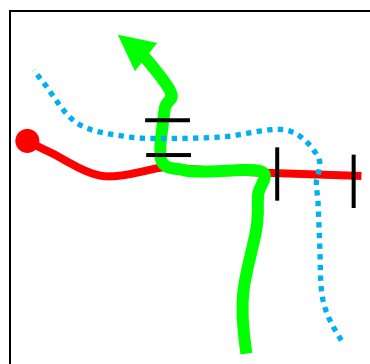
Km	14'8	
● 105.- SENDA RACÓ		
 Seguiremos por la pista que nos llevará al Racó de San Bonaventura.		

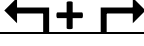



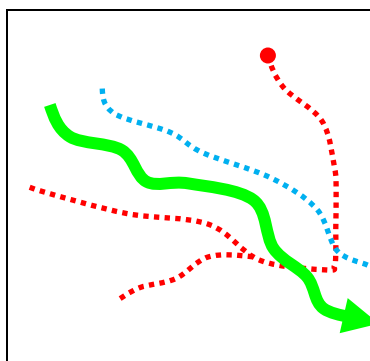
Km	19'3	
● 110-AREA SEMBENTE		
 Seguimos por la senda dirección Sembenet.		







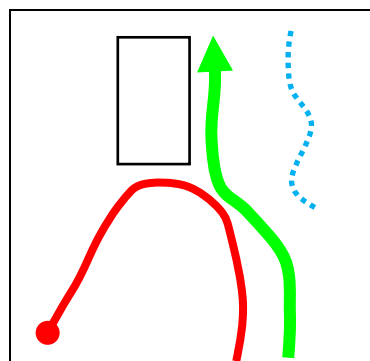
Km	15'3	   
● 106.- RACÓ		
 Bajaremos por la pista, cruzaremos el pequeño riachuelo a buscar el SL CV 25.7. que nos llevará por debajo del Pont de les Set Llunes a la Font del Quinzet.		





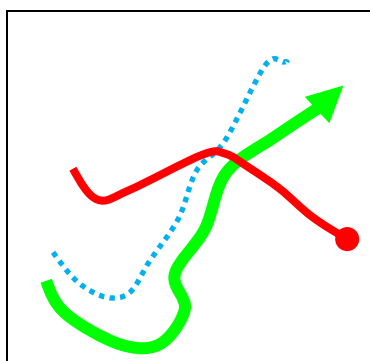
Km	19'7	
● 111.- SEMBENET		
 De la senda saldremos a la carretera hacia la izquierda y cruzaremos el pequeño puente a la derecha		





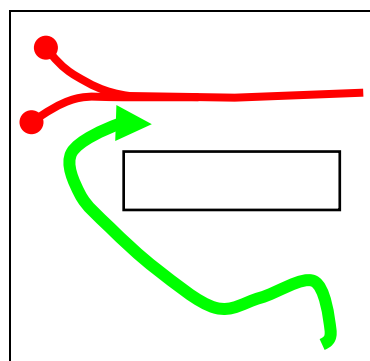
Km	17'5	  
● 107.- FONT DEL QUINZET		
 Cruzaremos la pista, siguiendo por la senda dirección este		





Km	20'3	
● 112.- SKATE PARK		
 Al final de la senda seguiremos hacia la pista deportiva dirección norte.		



Km	18'5	
● 108.-SENDA RIU 1		
 Seguimos por la senda dirección este		



Km	20'6	
● 113.- FCA DE PLA		
 Al llegar a la C/ Alzamora torceremos a la derecha por la acera		

	Km	20'7	↓
	● 114.- REFUGIO		
<p>↓ Entraremos por la puerta metálica al interior de "refugio" atravesando la C/ Alzamora por debajo</p>			

	Km	21'4	↗
	● 119.-PARC RIU		
<p>↗ Pasado el puente por debajo, por la derecha ascenderemos por las escaleras.</p>			

	Km	20'9	↖
	● 115.-CERVANTES		
<p>↖ Saldremos del "refugio" por el desped a buscar la C/Sant Sebastiá.</p>			

	Km	21'5	↗
	● 120.-ARC SAN ROC		
<p>↗ Subiremos pasando por el Arc de San Roc, ascendiendo por la derecha de la C/ Purísima</p>			

	Km	21	↗
	● 116.-c/ SAN SEBASTIA		
<p>↗ Por la C/San Sebastiá bajaremos hasta el rio denominada Passeig Juana Moreno "La Canastera"</p>			

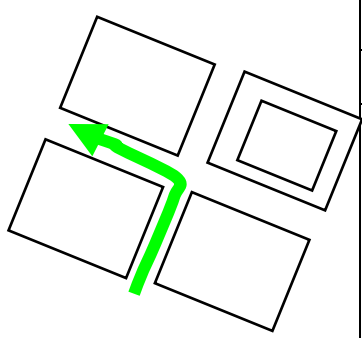
	Km	21'6	↖
	● 121.-C/ VERGE AGOST		
<p>↖ Seguiremos por la C/ Verge d'Agost hasta las escaleras</p>			

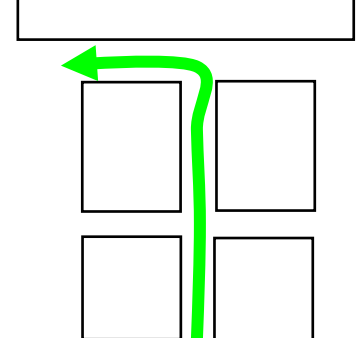
	Km	21'1	↖
	● 117.-RIU		
<p>↖ Cruzaremos el puente torciendo a la izquierda</p>			

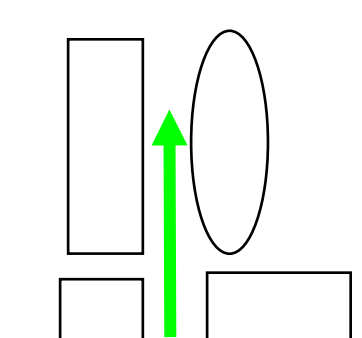
	Km	21'7	↑
	● 122.-PLAÇETA LES XIQUES		
<p>↑ Ascenderemos las escaleras hasta la Plaçeta Les Xiques saliendo por la pequeña arcada</p>			

	Km	21'3	↖
	● 118.-Barranc Na Lloba		
<p>↖ Pasaremos junto a las fabricas para seguir por el rio</p>			

	Km	21'8	↑
	● 123.-SANT JOSEP		
<p>↑ Ascenderemos por la C/ San Jose, al llegar a la calle San Lorenzo, subiremos a la acera de la derecha de la calle san Jose</p>			

	Km	21'9	←
	● 124.-EL TAP		
	← Seguiremos por la calle san Jose y ascenderemos por nuestra izquierda por la calle El Tap.		

	Km	22	←
	● 124.-SAN NICOLAU		
	← Al final de la calle giraremos a nuestra izquierda para bajar por la calle San Nicolau, ya podemos ver la meta al final		

	Km	22'5	↑
	● 125.-META		
	↑ META Gracias por colaborar. Lo has conseguido		